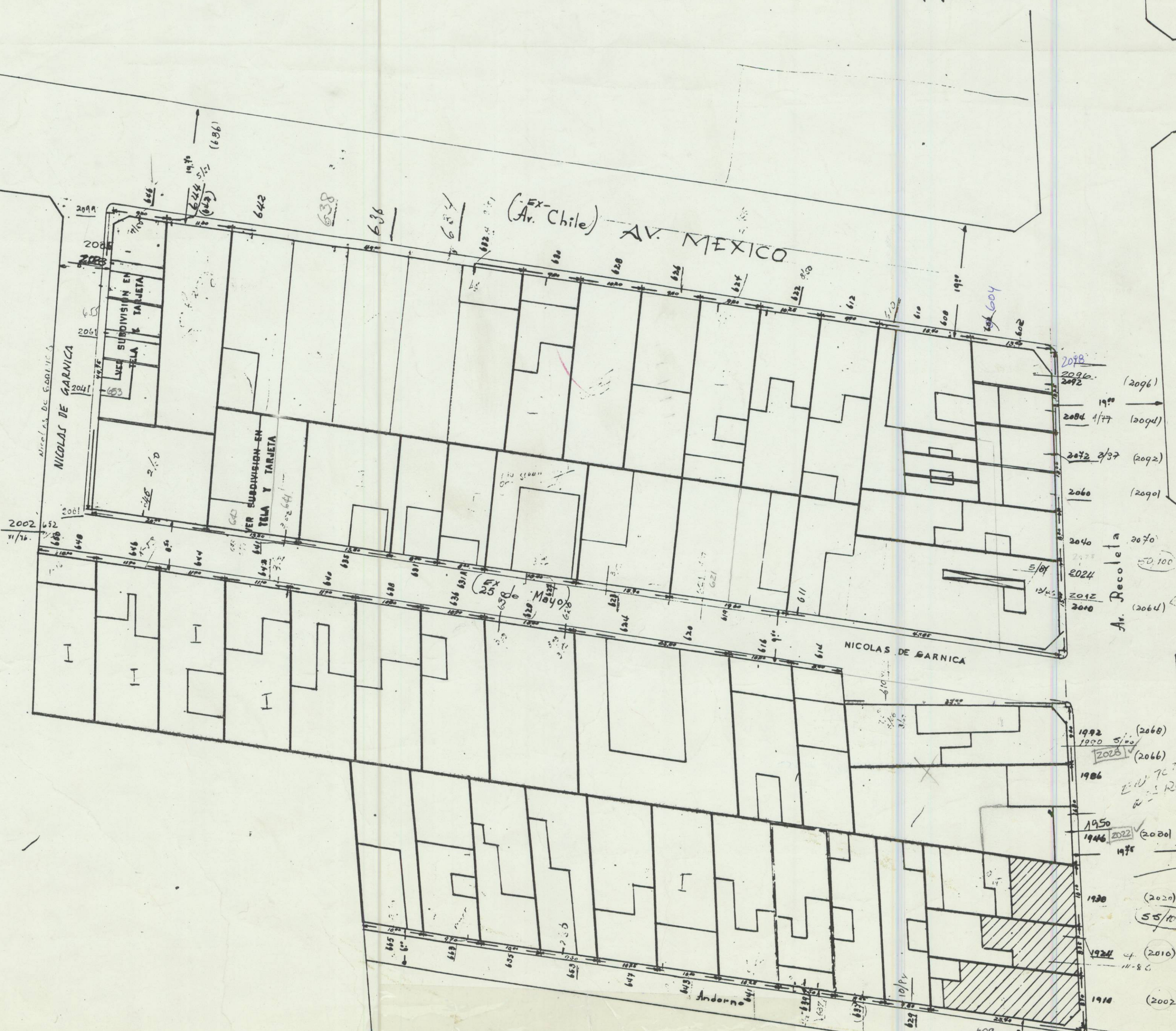


M 49 2ª PARTE


16




SECTOR 15 Norte MANZANA 49 (3ª parte) 3185

ESCALA: 1:500

SUPERFICIE 15691.00 M<sup>2</sup>

  
 MENSURADOR

  
 DIBUJANTE 1.º

Vº Bº JEFE DE CATASTRO  
 Sigo 31 de Mayo de 1941

2098  
 2096  
 2092 (2096)  
 1990  
 2084 4/77 (2094)  
 2072 2/37 (2092)  
 2060 (2090)  
 2040 2070  
 2024 50/100  
 2012  
 2000 Ar. Recoleta (2064)

1992 (2068)  
 1990 5/100  
 2025 (2066)  
 1986  
 1950  
 1946 2022 (2020)  
 1975  
 1930 (2020)  
 55/100  
 1924 (2010)  
 11-80  
 1918 (2002)

49 3era Parte